


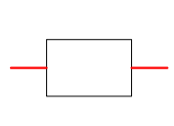
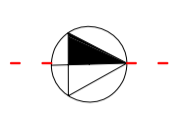
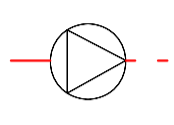
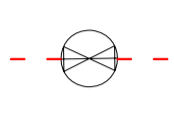

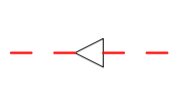




LEGENDA

METANO:

-  TUBATURE M.P.A.
-  TUBATURE M.P.A. IN PROGETTO
-  TUBATURE M.P.B.
-  IMPIANTO DI RIDUZIONE INTERMEDIA (I.R.I.)
-  GRUPPO DI RIDUZIONE INDUSTRIALE
-  GRUPPO DI RIDUZIONE D'UTENZA
-  ORGANO D'INTERCETTAZIONE IN POZZETTO
-  GIUNTO DIELETRICO
-  CAMBIO DIAMETRO

RETE IDRICA:

CAP (Consorzio Acqua Potabile)



Comune di
CASTIRAGA VIDARDO
Provincia di Lodi

PIANO DI GOVERNO DEL TERRITORIO

Legge Regionale 11 Marzo 2005 - n. 12 e successive integrazioni
Delibera G.P. Lodi n°115/2010 del 25.05.2010
approvato con Delibera G.C. n°19 del 22.06.2010

DOCUMENTO DI PIANO

TAV. A4 a	SERVIZI TECNOLOGICI E DEL SOTTOSUOLO RETE IDRICA E GAS	Data: 15 / 06 / 2010 Agg : 26 / 07 / 2010
		SCALA 1:2.000
Sindaco Oscar Fondi	Il Segretario Valentina La Vecchia	Assessore al Territorio Giuseppe Scotti
Coordinatore Generale del Piano del Governo del Territorio: arch. Elio Gallarati Collaboratori alla stesura del Piano del Governo del Territorio: Ing.Sergio Guastalla geom. Luca Giacomini Valutazione Ambientale Strategica: Arch. Clara Rita Milesi		
Piani di Settore Indagine Geologica: Dott. Marco Daguati Indagine Acustica: Ing. Paolo Cabrini		